


Раздел 4  
План границ объекта

Основной лист



Масштаб 1: 1000

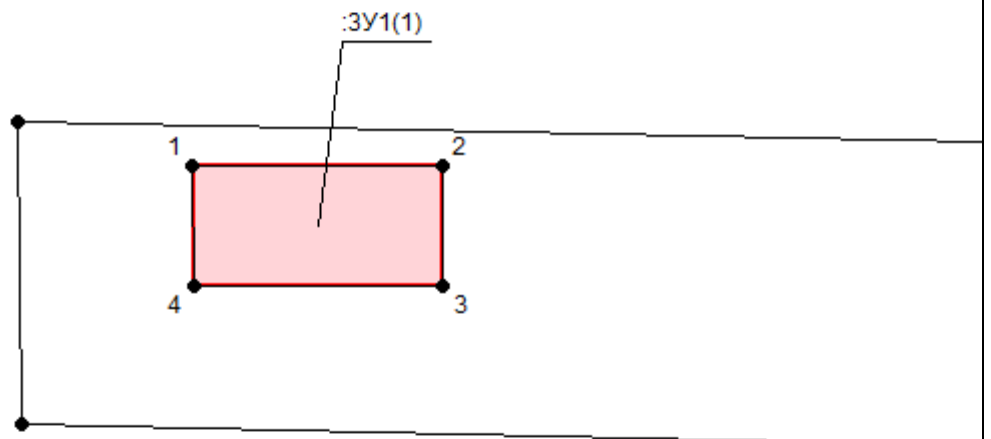
Условные обозначения:

-  – область выносного листа,
- 23** – номер выносного листа.

Остальные обозначения приведены на отдельной странице в конце раздела.

Раздел 4  
План границ объекта

Выносной лист №1

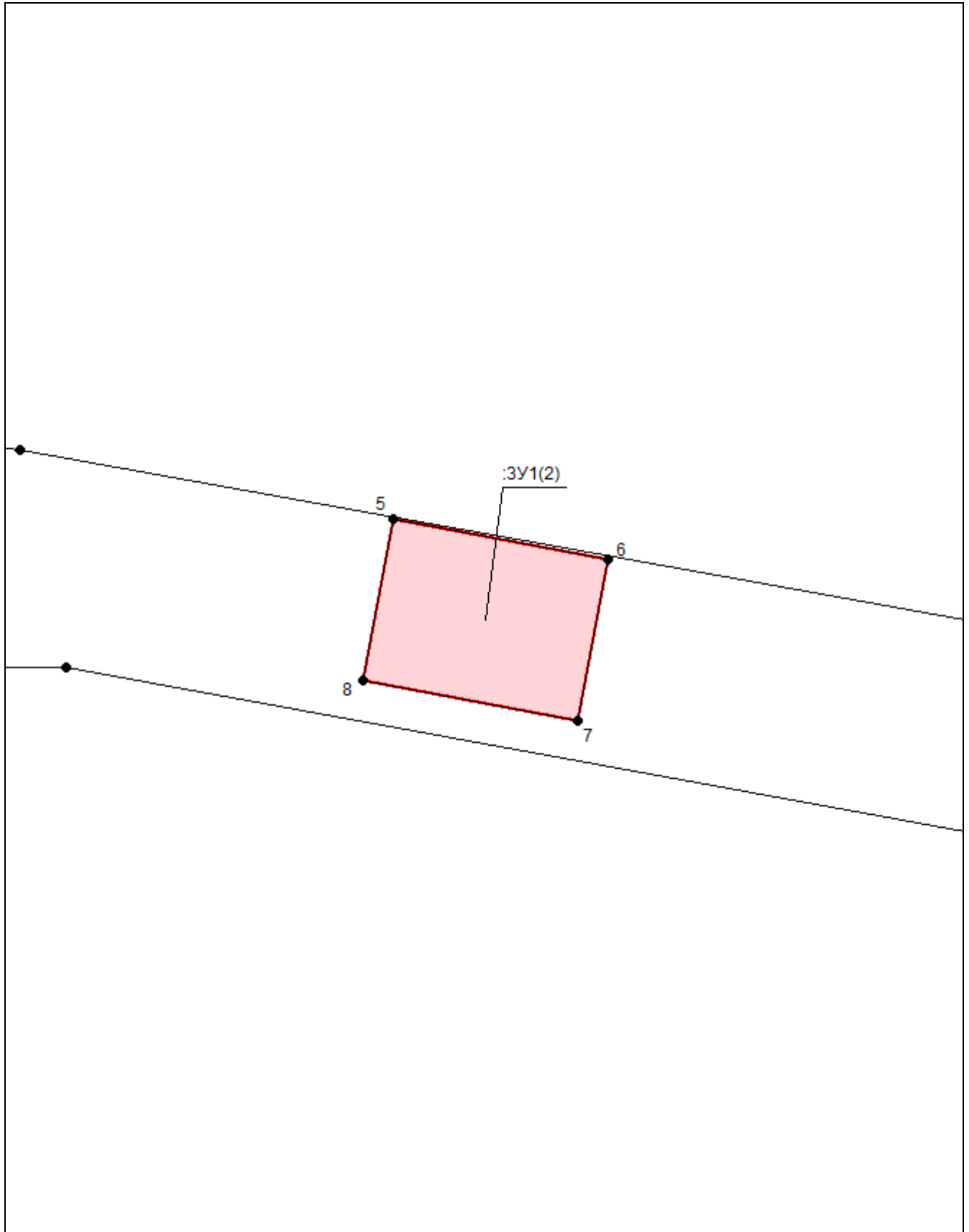


Масштаб 1:200

Условные обозначения приведены на отдельной странице в конце раздела.

Раздел 4  
План границ объекта

Выносной лист №2









Масштаб 1:200

Условные обозначения приведены на отдельной странице в конце раздела.

Раздел 4  
План границ объекта

**Условные обозначения:**

-  – существующая часть границы, имеющиеся в ЕГРН сведения о которой достаточны для определения ее местоположения,
-  – вновь образованная часть границы, сведения о которой достаточны для определения ее местоположения,
-  – существующая часть границы, имеющиеся в ЕГРН сведения о которой недостаточны для определения ее местоположения,
-  – вновь образованная часть границы, сведения о которой недостаточны для определения ее местоположения,
-  – характерная точка границы, сведения о которой не позволяют однозначно определить ее положение на местности,
-  – характерная точка границы, сведения о которой позволяют однозначно определить ее положение на местности.

Подпись \_\_\_\_\_ (Бочкарева И.Ю.)

*Место для оттиска печати (при наличии) лица, составившего описание местоположения границ объекта*